# ÚZEMNÍ PLÁN BRUSNÉ

## HLAVNÍ VÝKRES

### Legenda

| STAV | NÁVRH | |
|---|---|---|
| | 10 | číslo plochy s rozdílným způsobem využití |
| | | řešené území |
| | | zastavěné území k 1. 7. 2014 |
| | | zastavitelné plochy |
| | | biocentra ÚSES |
| | | biokoridory ÚSES |
| BH | | plochy hromadného bydlení |
| BI | BI | plochy individuálního bydlení |
| RI | RI | plochy individuální rekreace |
| RZ | RZ | plochy individuální rekreace- zahrady |
| O | O | plochy občanského vybavení |
| OS | | plochy pro tělovýchovu a sport |
| DS | DS | plochy pro silniční dopravu |
| P* | P* | plochy veřejných prostranství |
| SO.3 | SO.3 | plochy smíšené obytné vesnické |
| V | V | plochy výroby a skladování |
| WT | | plochy vodních ploch a toků |
| Z | | plochy zemědělské |
| K | K | plochy krajinné zeleně |
| P | P | plochy přírodní |
| L | | plochy lesní |

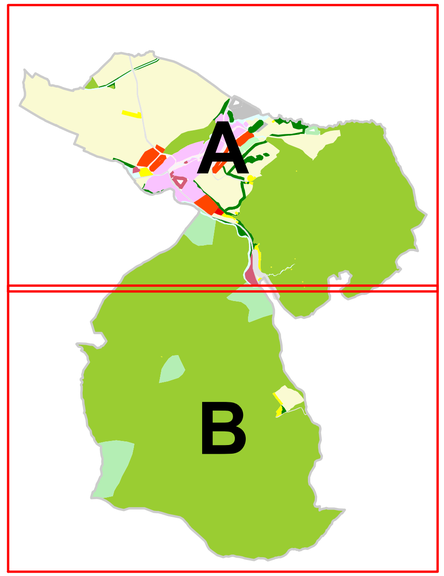


| číslo funkční plochy | popis NÁVRHOVÉ PLOCHY | kód | výměra plochy celkem [ha] |
|---|---|---|---|
| 1 | *plocha individuálního bydlení* | BI | 1,71 |
| 2 | *plocha individuálního bydlení* | BI | 1,11 |
| 3 | *plocha smíšená obytná vesnická* | SO.3 | 0,28 |
| 4 | *plocha individuální rekreace* | RI | 0,05 |
| 5 | *plocha občanského vybavení* | O | 1,03 |
| 6 | *plocha výroby a skladování* | V | 0,99 |
| 7 | *plocha veřejných prostranství* | P* | 0,53 |
| 8 | *plocha krajinné zeleně* | K | 0,47 |
| 9 | *plocha krajinné zeleně* | K | 0,09 |
| 10 | *plocha přírodní* | P | 0,86 |
| 11 | *plocha pro silniční dopravu* | DS | 0,46 |
| 12 | *plocha individuální rekreace- zahrady* | RZ | 0,74 |

| ZÁZNAM O ÚČINNOSTI | |
|---|---|
| **Správní orgán, který územní plán vydal:** | **Zastupitelstvo obce Brusné** |
| **Datum nabytí účinnosti:** | |
| **Jméno, příjmení, funkce a podpis oprávněné úřední osoby pořizovatele, otisk úředního razítka:** | |

| | | | |
|---|---|---|---|
| HLAVNÍ PROJEKTANT: | **STEMIO, a.s.**<br>sídlo:<br>LAZARSKÁ 1718/3, 110 00 PRAHA 1<br>provozovna:<br>J. STAŠI 165, 763 02 ZLÍN- MALENOVICE<br>tel./fax: + 420 577 158 529<br>mobil: +420 731 653 834<br>email: zlin@stemio.cz | ČÍSLO PARÉ: | AUTORIZACE: |
| OBJEDNATEL: | **Obec BRUSNÉ** | DATUM: | **prosinec 2015** |
| POŘIZOVATEL: | **MĚSTSKÝ ÚŘAD BYSTŘICE POD HOSTÝNEM**<br>Odbor územního plánování a stavebního řádu | ZAKÁZKA ČÍSLO: | **14_266** |
| | | ARCHITEKT: | **Ing. arch. Vladimír Pokluda** |
| NÁZEV AKCE: | **ÚZEMNÍ PLÁN BRUSNÉ** | STUPEŇ: | **ČISTOPIS** |
| OBSAH: | **HLAVNÍ VÝKRES** | MĚŘÍTKO: | **1:5 000** |
| | | ČÍSLO VÝKRESU: | **I.B2** |

# A

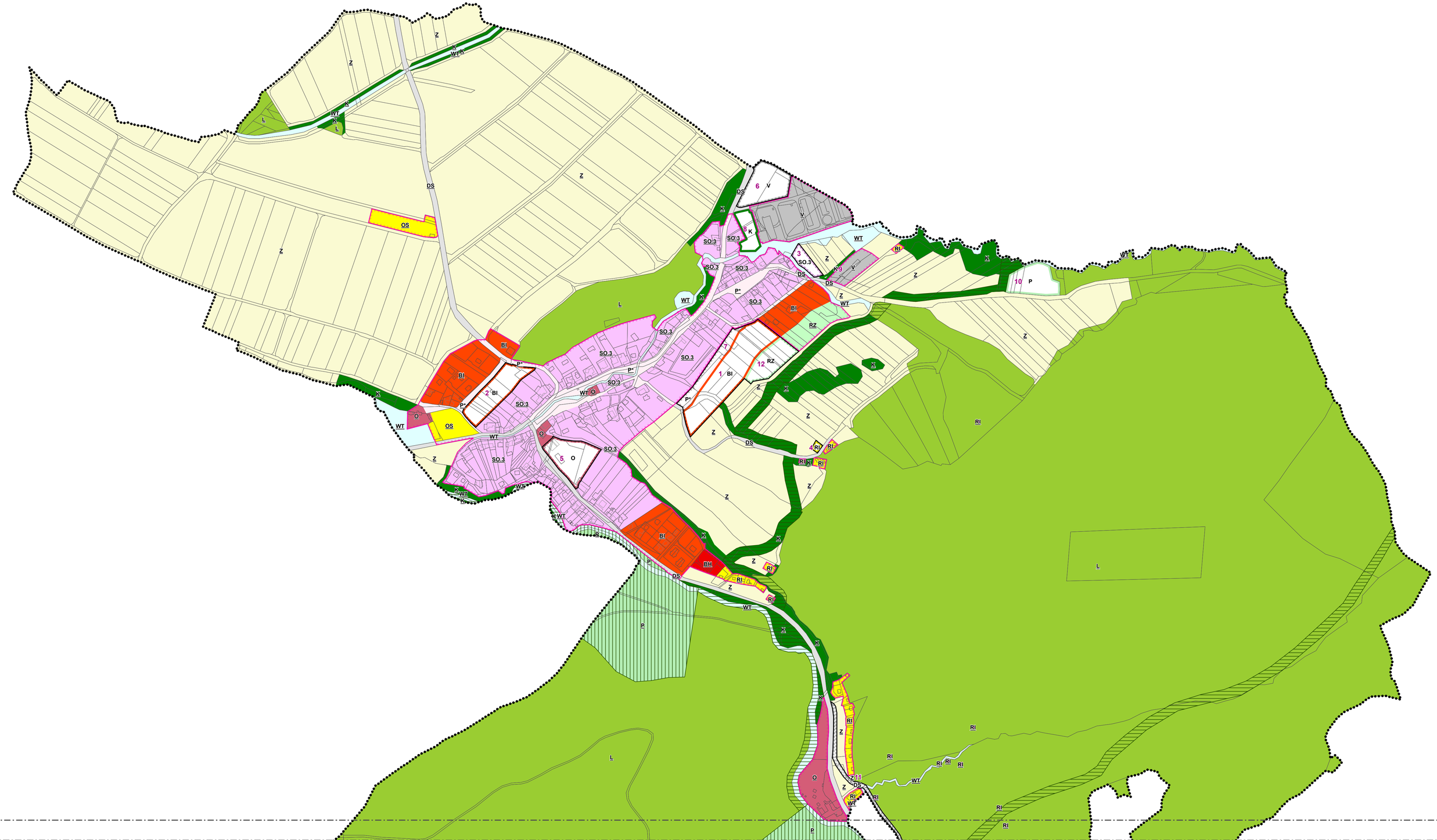
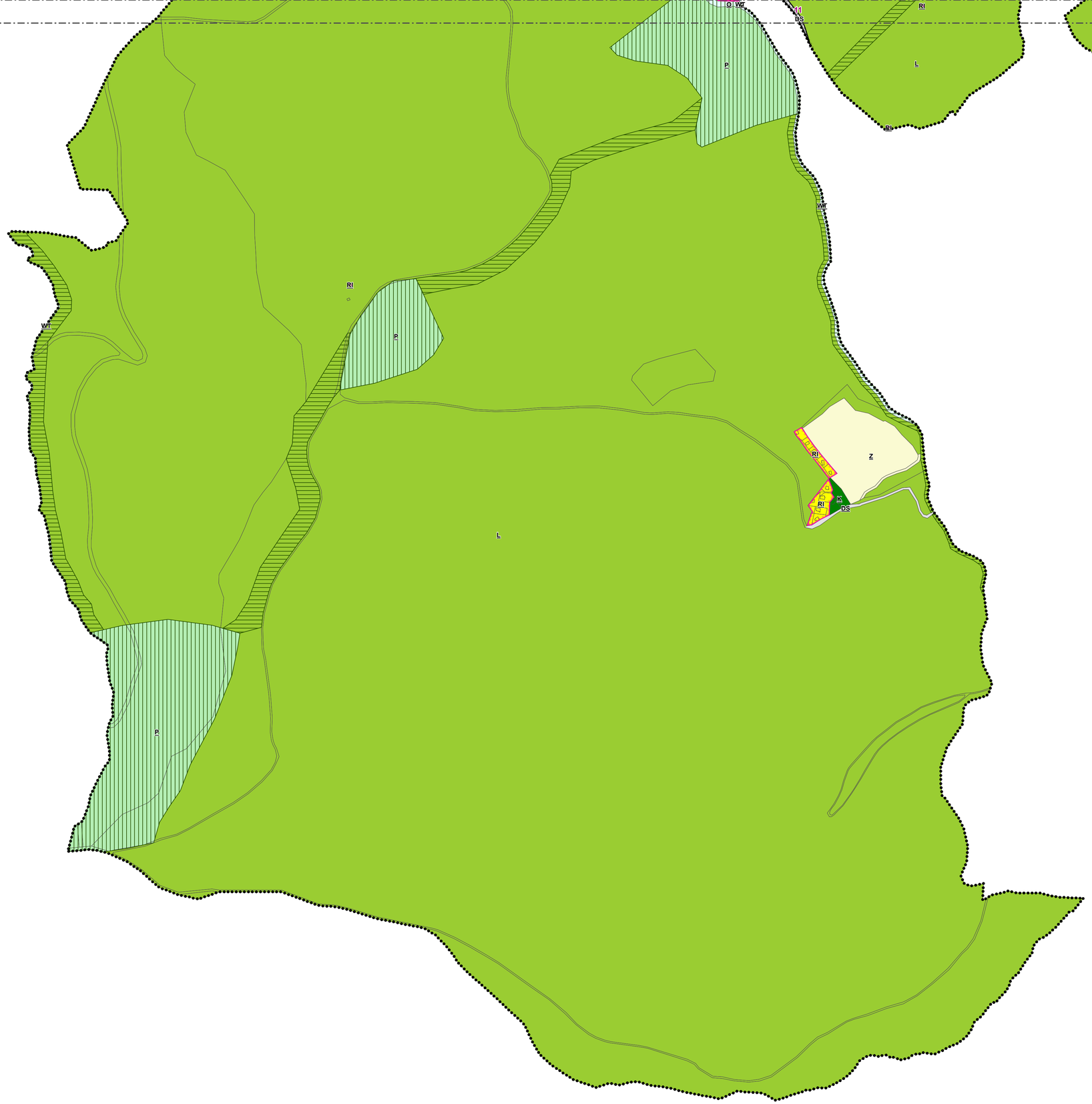
# B